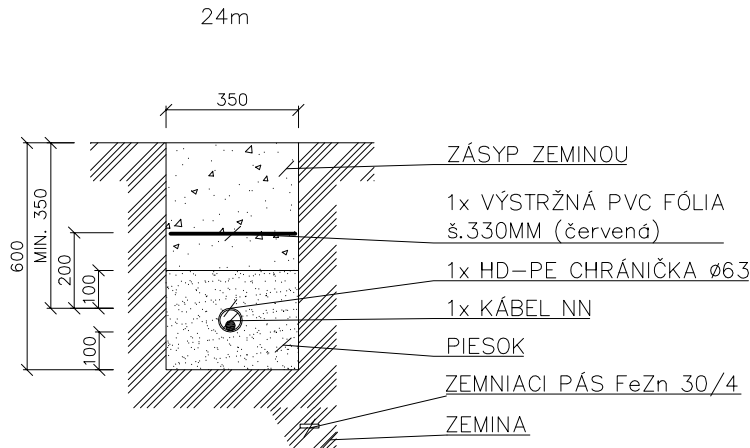
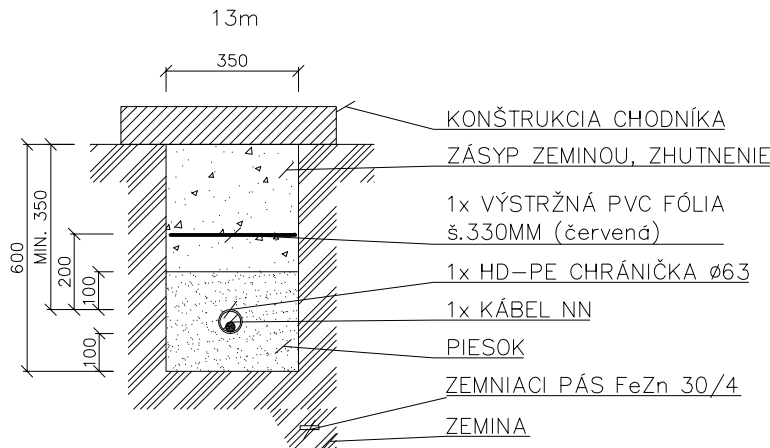


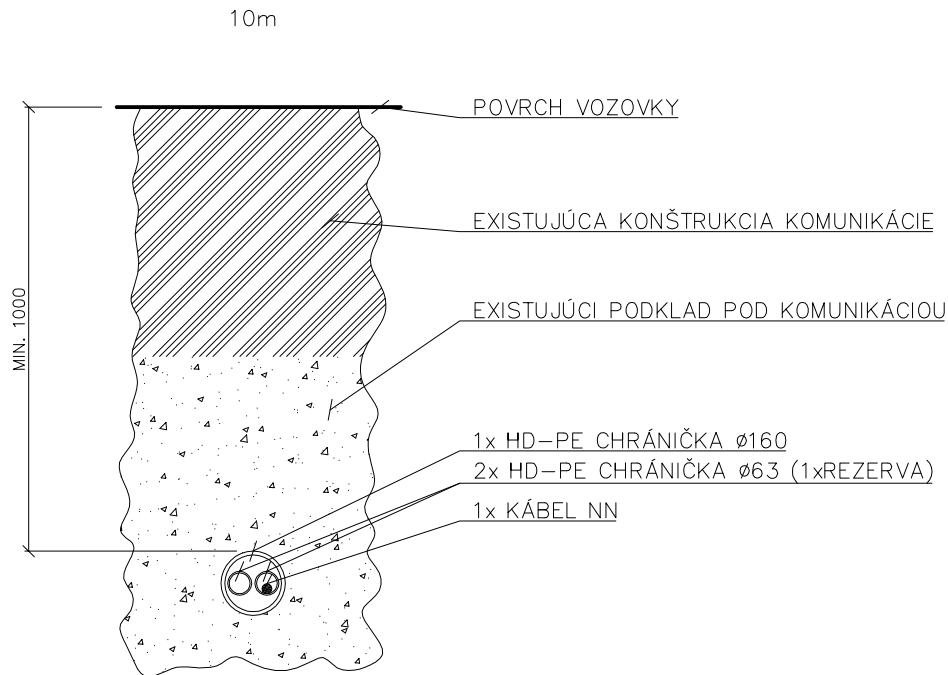
ULOŽENIE KÁBLA V RASTLOM TERÉNE  
REZ A – A



ULOŽENIE KÁBLA POD CHODNÍKOM  
REZ B – B




ULOŽENIE KÁBLA POD KOMUNIKÁCIOU  
REZ C – C (Technológiou pretláčania)









POZNÁMKA:  
ZHUTNENIE ZASYPOV POD CHODNÍKOM  
MATERIÁL: ZEMINA  
MIERA ZHUTNENIA:  $\lambda_d \geq 0,98$   
MODUL PRETVÁRNOSTI NA PLÁNI POD CHODNÍKOM: min.  $E_{def,2} = 30 \text{ MPa}$

UPOZORNENIE:  
PRED ZAHÁJENÍM VÝKOPOVÝCH PRÁČ JE ZHOTOVITEL POVINNÝ ZABEZPEČIŤ VYTÝČENIE  
JEDNOTLIVÝCH PODZEMNÝCH SIETÍ, ABY NEDOŠLO K ICH PRÍPADNÉMU POŠKODENIU !!!  
V PRÍPADE KOLÍZIE S JEDNOTLIVÝMI PODZEMNÝMI SIETAMI TECHNICKÉ RIEŠENIE  
KONZULTOVAŤ S JEDNOTLIVÝMI SPRÁVCAMI A PROJEKTANTOM !!!  
V MIESTE OCHRANNÝCH PÁSIEM PODZEMNÝCH SIETÍ VYKONÁVAŤ VÝKOP RUČNE !!!

D.2  
107-26

STAVEBNÍK: <b>Banskobystrická regionálna správa ciest, a. s.</b> Majerská cesta č. 94 974 69 Banská Bystrica	
---	---

OBJEDNÁVATEL: <b>Banskobystrický samosprávny kraj Banská bystrica</b> Námestie SNP č. 23 974 01 Banská Bystrica	
--	---

 Slovenská 86, 080 01 Prešov tel.: 051/74 636 95, 74 636 99	ZODP.PROJEKTANT: ING.M.GAŠPÁR 	HL. PROJEKTANT: ING.M.DÚBRAVSKÝ 
	VYPRACOVAL: ING.P.SUČKO 	KONTROLOVAL: ING.M.GAŠPÁR 
OBJEDNÁVATEL: <b>Banskobystrický samosprávny kraj</b>		
OKRES: VEĽKÝ KRTÍŠ		KRAJ: BANSKOBYSŤICKÝ
KAT.ÚZEMIE: Dolná Strehová		DÁTUM: 12/2018
STAVBA: <b>Rekonštrukcia cesty a mostov II/585 Pôtor - Dolná Strehová - Lučenec a II/591 cestný násyp pred obcou Horný Tisovník, km 39,862 rekonštrukcia cesty a mostov</b>		STUPEŇ: DSP, DRS
		Č.ZÁKAZKY: 2921/2018
		MIERKA: 1:20
OBJEKT: <b>107-26 Osvetlenie priechodov pre chodcov k.ú. Dolná Strehová</b>		Č. PRÍLOHY: Č. SÚPRAVY:
PRÍLOHA: <b>REZY KÁBLOVOU TRASOU</b>		<b>5</b>